

DEMANDE D'AUTORISATION ENVIRONNEMENTALE

EXPLOITATION DE CARRIÈRE

PJ 1

PLAN DE SITUATION DU PROJET



CARTE DE LOCALISATION






Nord

Saint-Gervais-les-Trois-Clochers

Orches

Sossais

Saint-Genest-d'Ambière

-  Emprise du projet
-  Emprise du défrichement
-  Limite de commune
-  Sossais Commune d'implantation
-  Thuré Autres communes

Source : IGN
Echelle : 1 / 25 000

ENCEM Nord-Centre 